

**Secretaria de Meio Ambiente e Desenvolvimento Sustentável - SEMAD**  
**Centro de Informações Meteorológicas e Hidrológicas do Estado de Goiás - CIMEHGO**  
**Sala de Situação de Monitoramento de Riscos e Desastres Naturais**

Boletim nº: 0151

Elaborado na data: **25/06/2023**

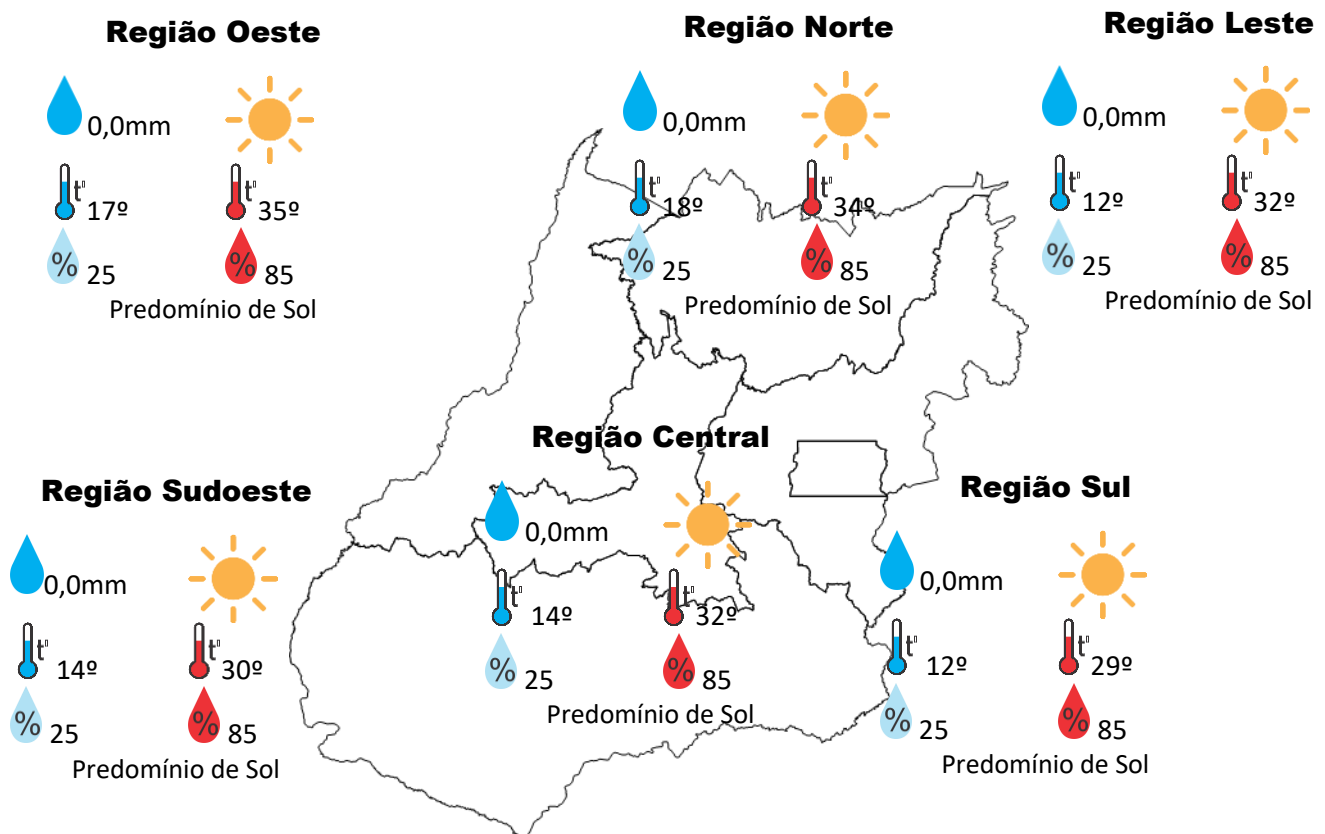
Previsão para data: **26/06/2023**

**Informações do Tempo para o Estado**

**Segunda-feira**, com tempo estável e predomínio de sol em todas as regiões do Estado de Goiás, na parte centro sul do Estado teremos temperaturas mínimas mais baixas pela manhã. No período da tarde queda na umidade relativa do ar, onde já estamos em estado de **Atenção**.

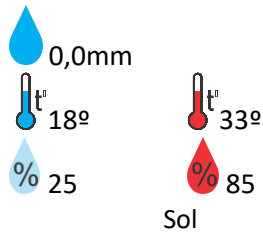
**Capital:** Predomínio de sol, com temperatura máxima podendo chegar aos 29°C e umidade relativa do ar variando entre 25% a 85%, o nascer do sol será às 06:45hs e o pôr do sol às 17:53hs.

**Prognóstico semanal para o Estado:** uma massa de ar seco predomina sobre o Brasil central, mantendo o tempo estável com sol em todas as regiões do Estado de Goiás, na parte centro sul do Estado teremos temperaturas mínimas mais baixas pela manhã. No período da tarde queda na umidade relativa do ar, onde já estamos em estado de **Atenção**.

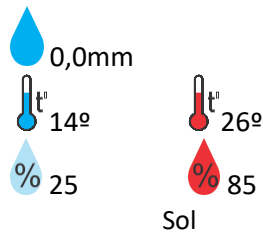


### Previsão para alguns municípios:

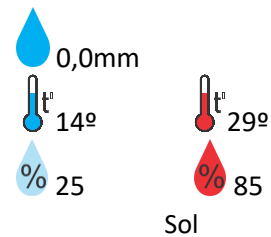
#### Porangatu



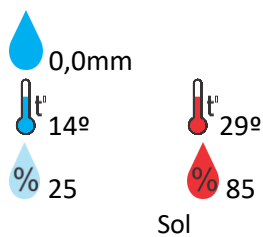
#### Catalão



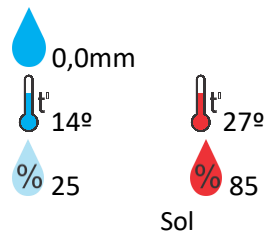
#### Jataí



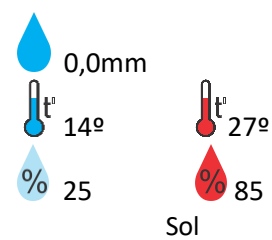
#### Rio Verde



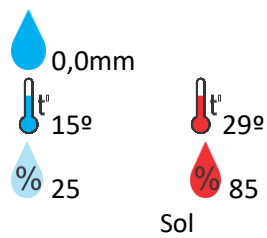
#### Luziânia



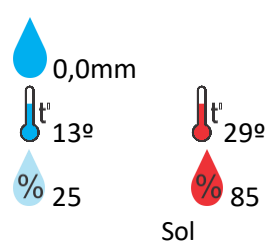
#### Anápolis



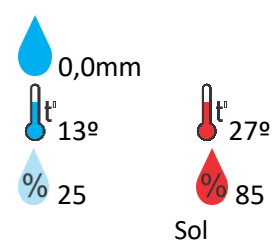
#### Goiânia



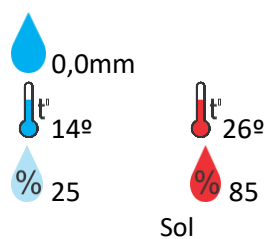
#### Itumbiara



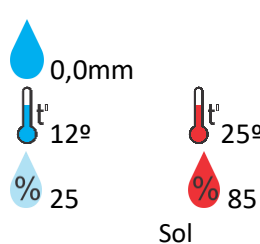
#### Ouvidor



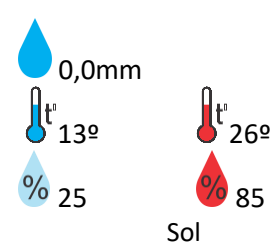
#### Goiandira



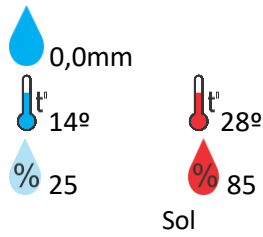
#### Três Ranchos



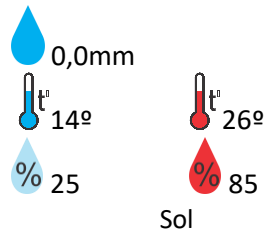
#### Cumari



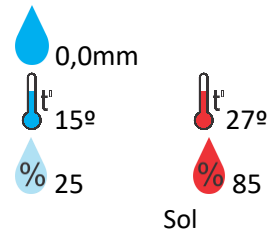
### Ipameri



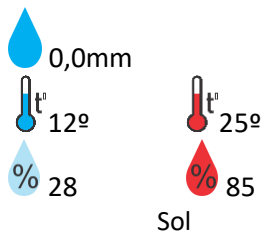
### Nova Aurora



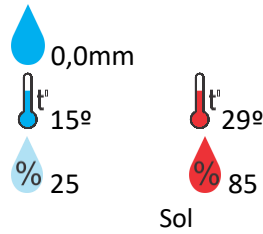
### Formosa



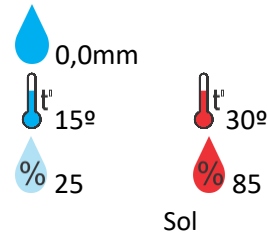
### Cristalina



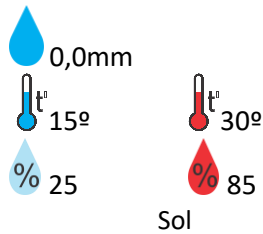
### Santa Helena



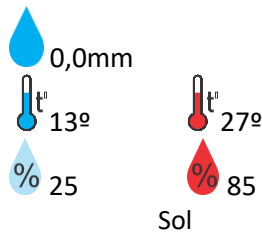
### Ceres



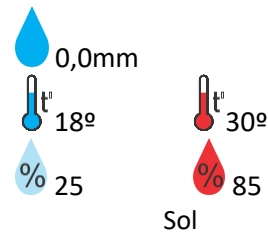
### Goianésia



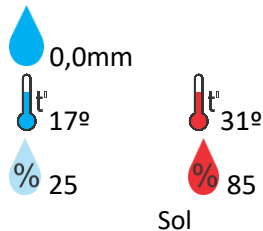
### Davinópolis



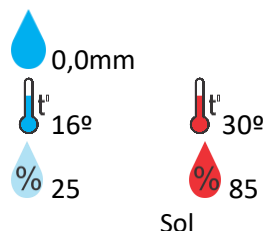
### Rubiataba



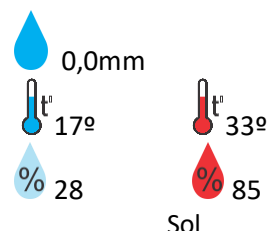
### Flores de Goiás



### Iporá



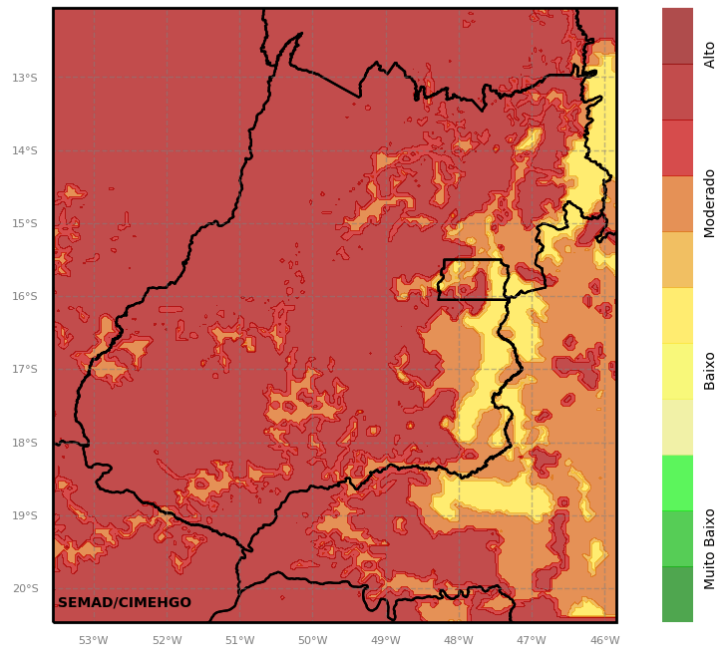
### Aruanã



**OBS:** As informações contidas nesse boletim do tempo levam em consideração dados das variáveis meteorológicas previstas por modelos meteorológicos e análise de imagens de satélite do dia 25/06/2023 às 09:00 horas

**Prognóstico de Risco de Incêndio para o Estado de Goiás no dia 26/06/2023**

**Risco de Incêndio (Índice de Haines)**  
Iniciado em 24/06/2023 12 UTC - Previsão para 26/06/2023 - WRF 4km

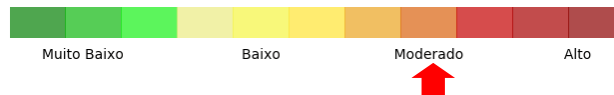


**Informações por Intensidade de Risco de Incêndio para as Regiões do Estado**

**Região Norte**



**Região Leste**



**Região Sul**



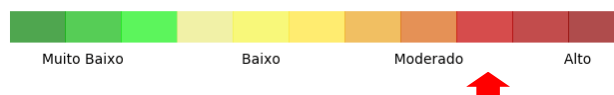
**Região Sudoeste**



**Região Oeste**



**Região Central**



O objetivo das informações descritas acima é demonstrar as regiões mais críticas e favoráveis ao desenvolvimento de queimadas, associadas aos fatores climáticos. Lembrando que neste período, a maioria das queimadas são provocadas, e que necessitamos de uma consciência ambiental, a fim de não propagar as queimadas, esta prática danosa para a cidade e para o campo.